

De grote Gidsen online dropping puzzel.

Om 19.00 uur krijgen de Gidsen één document met alle 30 puzzels er in. Ze krijgen dan de hele avond om dit met het gezin op te lossen. Om 20.45 uur willen we de antwoorden uiteindelijk via google form ingeleverd hebben. Om 20.45 uur gaan we met z'n allen live in de google meet. We spreken dan alle locaties door. En maken uiteindelijk de winnaar bekend.

Elst: (Blokhut van Scouting Elst staat op De Pas 4 in Elst)

1. Hertenparkje/Galamapark
2. T paard / De Paardenmarkt / Paardenhandel
3. Station Elst
4. Brandweerkazerne Elst
5. Uilen
6. Sint Werenfridus bij de Linge

Gelderland:

7. Midden van Nederland (Lunteren)
8. Paleis het Loo
9. Dolfinarium Harderwijk
10. Kasteel van Doornenburg
11. Zwarte Cros
12. Feestaardvarken in Arnhem

Nederland:

13. Dam in Amsterdam
14. Madurodam
15. Gouda
16. Afsluitdijk
17. Martinitoren
18. Drielandenpunt

Europa:

19. Atomium Brussel
20. Kremlin Moskou
21. Eiffeltoren Parijs
22. Vaticaanstad
23. Sagrada Familia
24. Kanaaltunnel

Wereldwijd:

25. Pontjesbrug Curaçao (Koningin Emmabrug)
26. Vrijheidsbeeld
27. Wuhan
28. Lesotho
29. Nova Zembla
30. Sydney Opera House



De grote Gidsen online dropping puzzel

Leuk dat jullie allemaal meedoen!

Een echte scouting activiteit is een dropping lopen. Je wordt dan (meestal geblinddoekt) ergens afgezet en je moet terugkomen op de blokhut/kampterrein. Met Corona kan dit niet, maar we gaan jullie vanavond wel droppen op 30 verschillende locaties. Een voordeel van Corona is dat we jullie overal ter wereld kunnen droppen. Wij willen van jullie weten waar je bent gedropt.

Hierbij een korte uitleg van de avond.

In de volgende pagina's van dit document vinden jullie 30 puzzels. Jullie krijgen tot **20.45uur** de tijd om de puzzels op te lossen en de antwoorden in te vullen. Je kunt deze puzzels natuurlijk alleen oplossen, maar je mag natuurlijk de hulp inroepen van je vader/moeder/broertjes enz.

Om **20.45uur** willen we uiterlijk de antwoorden van jullie hebben. Deze antwoorden mag je invullen in een google form documentje (zie onderstaand linkje).

Om **20.45uur** gaan we met z'n allen weer in de Google Meet. We spreken dan alle locaties door en maken uiteindelijk de winnaar bekend.

Bij iedere puzzel staat de naam van de leiding die hem gemaakt heeft. Kom je er dus echt niet uit, dan kan deze je misschien op weg helpen.

Antwoordenlinkje, vul hier dus je antwoorden in, let goed op dat je je antwoord bij het juiste locatienummer zet:

<https://forms.gle/h9XXygnsdBewL63L9>

Locatie 1



- Meer dan 100 boomsoorten uit de gematigde streken.
- De bomen hebben de ruimte en worden niet opgesnoeid. Daardoor hebben de bomen hun natuurlijke vorm.
- U kunt bladeren, bloesems, bloembestuivers, vruchten en zaden op ooghoogte zien.
- Het park is zeer geschikt voor bomenstudie en natuurfotografie.
- In het hertenkamp kunt u donkere damherten zien.
- Langs de wandelpaden staan gedichten van verschillende dichters.

Vraag die hoort bij locatie 1:

Op welke plaats in Elst bevindt je je? We zoeken de officiële naam van deze plek.

Locatie 2

Los onderstaande rebus op:



Uit deze rebus komt een vraag, het antwoord op deze vraag is locatie 2!

Locatie 3

Het is vrijdag 29 januari en we gaan een ritje met de trein maken.

We stappen in de trein op station Alphen aan den Rijn. Onze trein vertrekt om 15.07 uur van spoor 2. Op het 3^e station stappen we uit, op spoor 12.

We hebben 19 minuten de tijd om naar spoor 19 te lopen. Daar vertrekt om 15.54 uur onze volgende trein.

Na een ritje van 34 minuten stappen we uit op spoor 8. We checken uit bij NS.

We checken weer in bij Arriva voor onze trein van 16.38 uur die vertrekt op spoor 4.

Na een ritje van 7 minuten stappen we uit op spoor 1 en zijn we op onze bestemming.

Vraag die hoort bij locatie 3:

Op welk station zijn we aangekomen?

Locatie 4

We gaan een stukje rijden met de auto. We volgen onderstaande route en starten bij ons eigen scouting gebouw.

Rijd langs de sportvelden naar de doorgaande weg. Sla daar linksaf.

Bij de rotonde sla je rechtsaf. Rijd nu ongeveer 1.5 km door.

Sla daar linksaf en na 110 meter rechtsaf de Grote Molenstraat in.

400 meter verder sla je linksaf om op deze straat te blijven.

600 meter sla je rechtsaf een straat in.

120 meter verder staat hetgeen wat we zoeken, tenminste als ze niet met spoed weg zijn.

Vraag die hoort bij locatie 4:

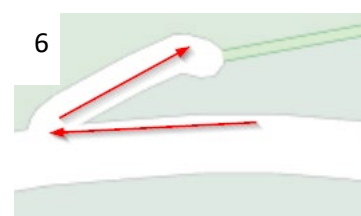
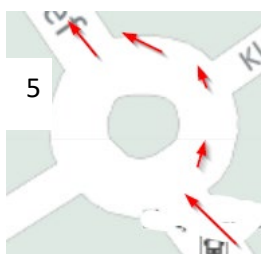
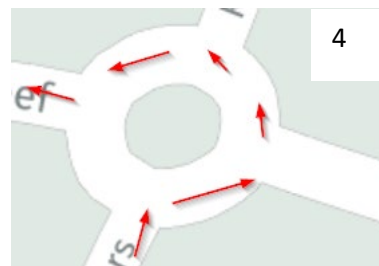
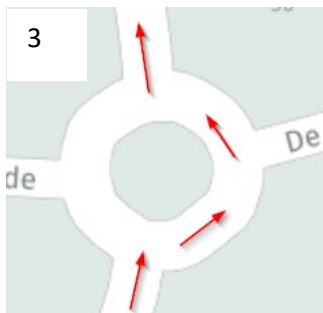
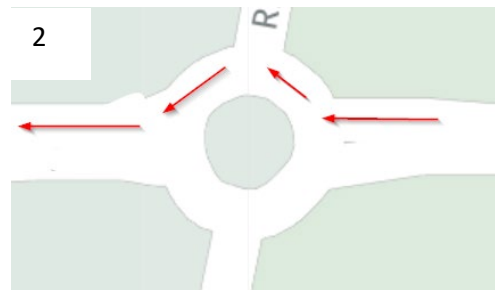
Waar staan we (voor)?

Locatie 5

We beginnen onze weg hier bij de punaise



Vanaf daar volgen we de weg tot aan de “grote” weg en dan doen we deze dingen:



Vraag die hoort bij locatie 5:

Van welke dier kun je er op dit punt 21 zien staan?

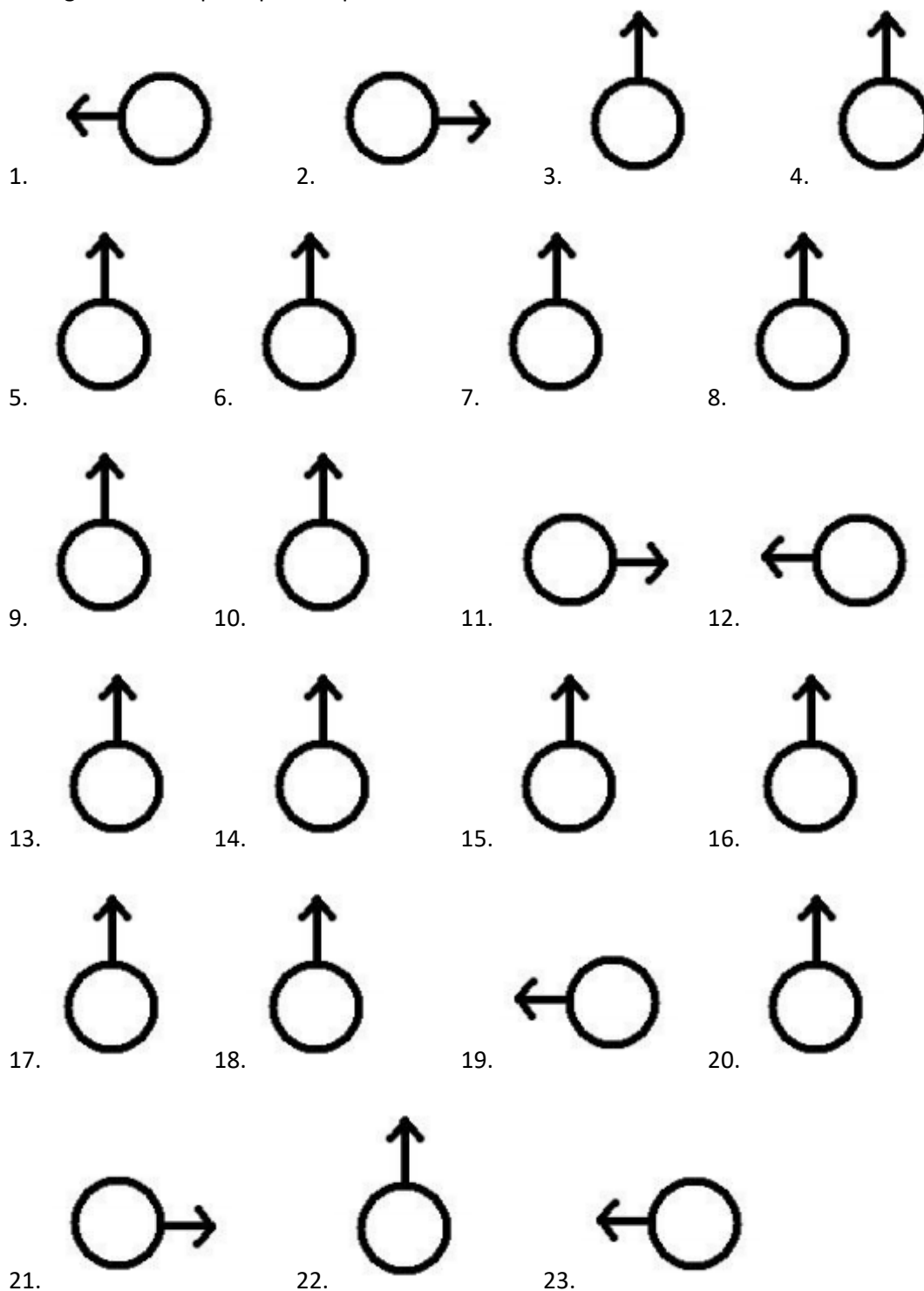
Locatie 6

Je gaat een hike lopen vanaf de blokhut.

Let op: je volgt alleen straten waar je met de auto in kunt, tenzij anders aangegeven hieronder. We houden geen rekening met eenrichtingsverkeer of straten waar je niet in mag/kan (tenzij doodlopend).

Bij 1: je neemt het fiestpad bij de blokhut naar de rotonde

Bij 23: Je gaat het fietspad op en stopt daar.



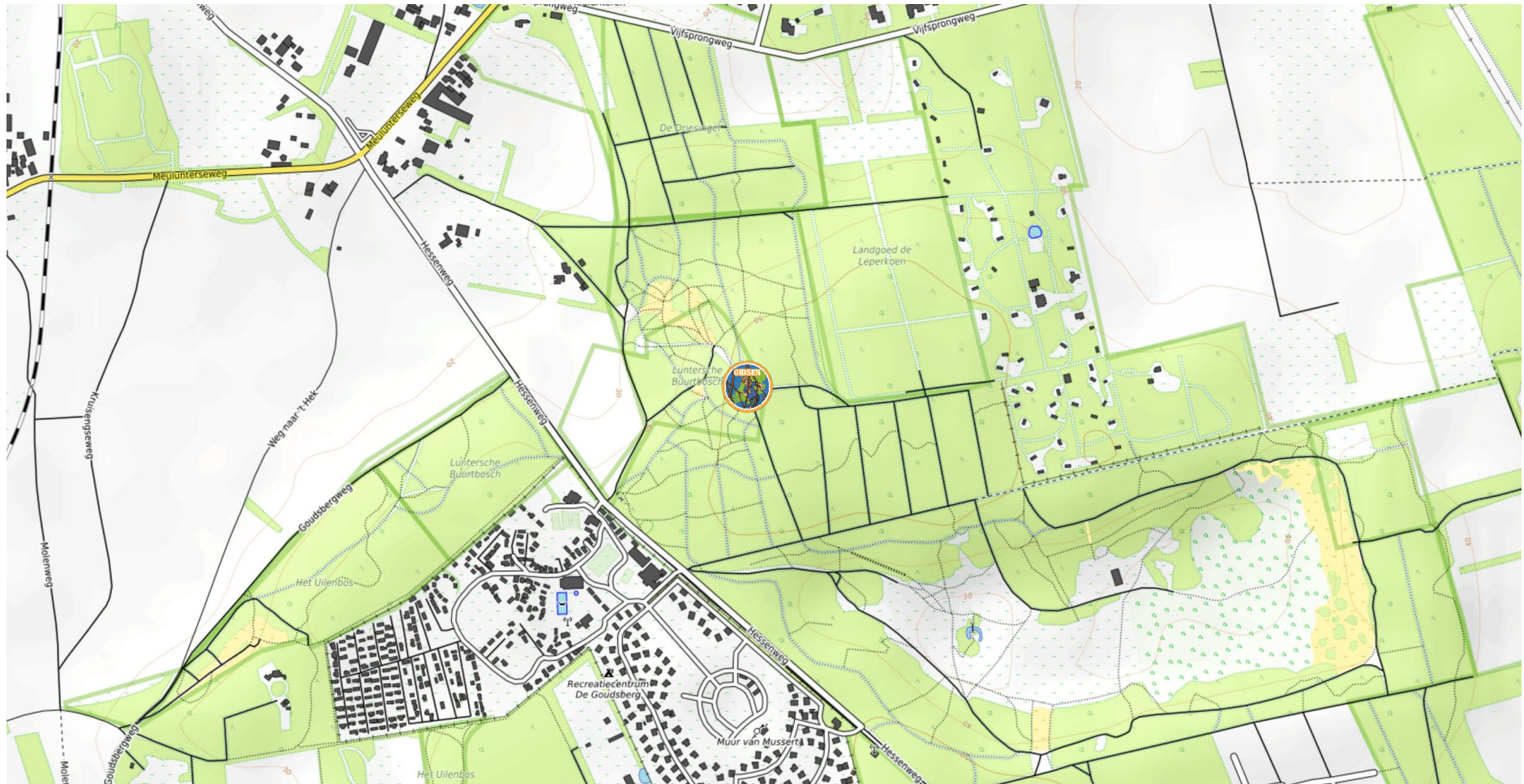
Vraag die hoort bij locatie 6:

Waar kom je uit? Welk bekend beeld zie je? We zoeken de naam van de persoon.

Locatie 7

Vraag die hoort bij locatie 7:

Hoe heet de toeristische bezienswaardigheid die je vindt waar het Gidsenlogo op deze kaart staat?



Locatie 8

Je gaat een dagje uit. Je gaat met je familie in de auto op weg. Je volgt onderstaande routebeschrijving (je start vanaf de blokhut).

1. Vertrek vanuit De Pas
 2. Na 470 meter Sla linksaf richting De Pas
 3. Na 35 meter Sla rechtsaf richting Olympiasingel
 4. Na 1,2 kilometer Neem de derde afslag op de rotonde
 5. Na 750 meter Neem de eerste afslag op de rotonde
 6. Na 460 meter Neem de tweede afslag op de rotonde richting
 7. Na 620 meter Sla linksaf naar de A325
 8. Na 6 kilometer Blijf rechtdoor rijden richting Rijnhal
 9. Na 2,1 kilometer Houd links aan
 10. Na 85 meter Neem de tweede afslag op de rotonde
 11. Na 650 meter Houd links aan
 12. Na 170 meter Sla rechtsaf richting Apeldoornsestraat
 13. Na 3,8 kilometer Houd links
 14. Na 990 meter Sla linksaf
 15. Na 10,6 kilometer Houd links aan bij A50
 16. Na 9,2 kilometer Houd links aan bij A50
 17. Na 8,2 kilometer Neem de afslag
 18. Na 3,4 kilometer Sla rechtsaf
 19. Na 1,9 kilometer Neem een scherpe bocht naar rechts
 20. Na 170 meter Sla linksaf
 21. Na 15 meter Sla rechtsaf
 22. Na 25 meter Sla linksaf
 23. Na 35 meter Sla linksaf
 24. Na 15 meter Sla linksaf
 25. Na 240 meter Je bent aangekomen. Je bestemming bevindt zich aan de linkerkant
-

Vraag die hoort bij locatie 8:

Waar ga je een dagje heen met je familie?

Locatie 9

We zijn op zoek naar de Nederlandse verblijfplaats van een stel bijzondere dieren. Hieronder wat feitjes over deze dieren.

- Deze dieren zijn ware communicatiespecialisten
- Ze kunnen tussen de 30 en 40 km per uur bereiken.
- Ze kunnen ook tot wel 7 meter hoog springen
- Ze hebben de op een na grootste hersenen van het dierenrijk.
- Ze zijn nieuwsgierig en blijven altijd speels
- Ze hebben twee hersenhelften die om de beurt slapen.
- Ze hebben een oog open tijdens het slapen, om waakzaam te zijn voor gevaar.
- Ze eten ongeveer 8 kilo per dag
- Er bestaan ongeveer 36 verschillende soorten van dit dier

We zijn op zoek naar een plek waar deze dieren in Nederland verblijven. Veel mensen vinden dit een leuk dagje uit om heen te gaan.

Vraag die hoort bij locatie 9:


Wat is de naam van deze toeristische attractie?

Locatie 10

Start locatie: 51.8886959,6.0020665

Tip: We tellen alleen de wegen waar een auto doorheen kan rijden en waar maps kan komen.

We beginnen onze route bij deze foto. Dit is ook tevens hoe je moet kijken om de route te bewandelen via Maps. Als je voor dit gebouw staat mag je je het beeld naar rechts draaien.



Linksaf

Rechtsaf

Rechtdoor

Nu start de route:



Vraag die hoort bij locatie 10:

Wat is de naam van het gebouw waar je nu voor staat (aan het einde van de smiley's)?

Locatie 11

We gaan naar een locatie waar het soms heeeeel druk is, maar meestal vrij rustig.

Deze locatie vind je tussen de volgende straten:

Elkendijk

Pastoor Scheepersstraat

Schansweg

Vraag die hoort bij locatie 11:

Wat is hier zo'n 5 dagen per jaar?

Locatie 12

Los de onderstaande rebus op:



G = F



-e



-ens



-ia

Vraag die hoort bij locatie 12:

Het antwoord is:

Oplossing van de rebus + de naam van de stad waarvan onderstaande vlag is



Locatie 13

Kinke en Sybe uit Meppel hebben dit jaar iets bijzonders mogen doen. Dit heeft alles te maken met scouting. Ze hebben dit al eens eerder mogen doen en ze zijn broer en zus. Dat waren belangrijke criteria om te mogen doen wat ze gedaan hebben.

Kun jij er achter komen wat ze hebben mogen doen?

Vraag die hoort bij locatie 13:

Het antwoord dat we uiteindelijk zoeken, is de locatie waar Kinke en Sybe deze bijzondere activiteit hebben uitgevoerd.

Locatie 14

Ik ben op het Malieveld en leg de volgende route af. Ik begin met lopen in noord-noordwestelijke richting. Vanaf het grote kruispunt aan de kade bij het Malieveld loop ik 1,8 km met de kade aan mijn linkerhand. Dan maak ik een bocht van zo'n 270°. Na 70 meter sla ik rechtsaf. Na zo'n 50 meter heb ik mijn eindbestemming bereikt.

Vraag die hoort bij locatie 14

Waar ben ik?

Locatie 15

Welke plaats hoort bij de volgende afbeeldingen:



Locatie 16

Wij zijn op zoek naar een van de belangrijkste waterkeringen van Nederland.

Deze waterkering is heel belangrijk voor Nederland om overstroming te voorkomen.

Hij is gebouwd tussen 1927 en 1932.

Er zitten 2 sluizen in voor de scheepvaart.

De hele waterkering in bij elkaar zo'n 30km lang

Deze waterkering is een deel van het Zuiderzee werken.

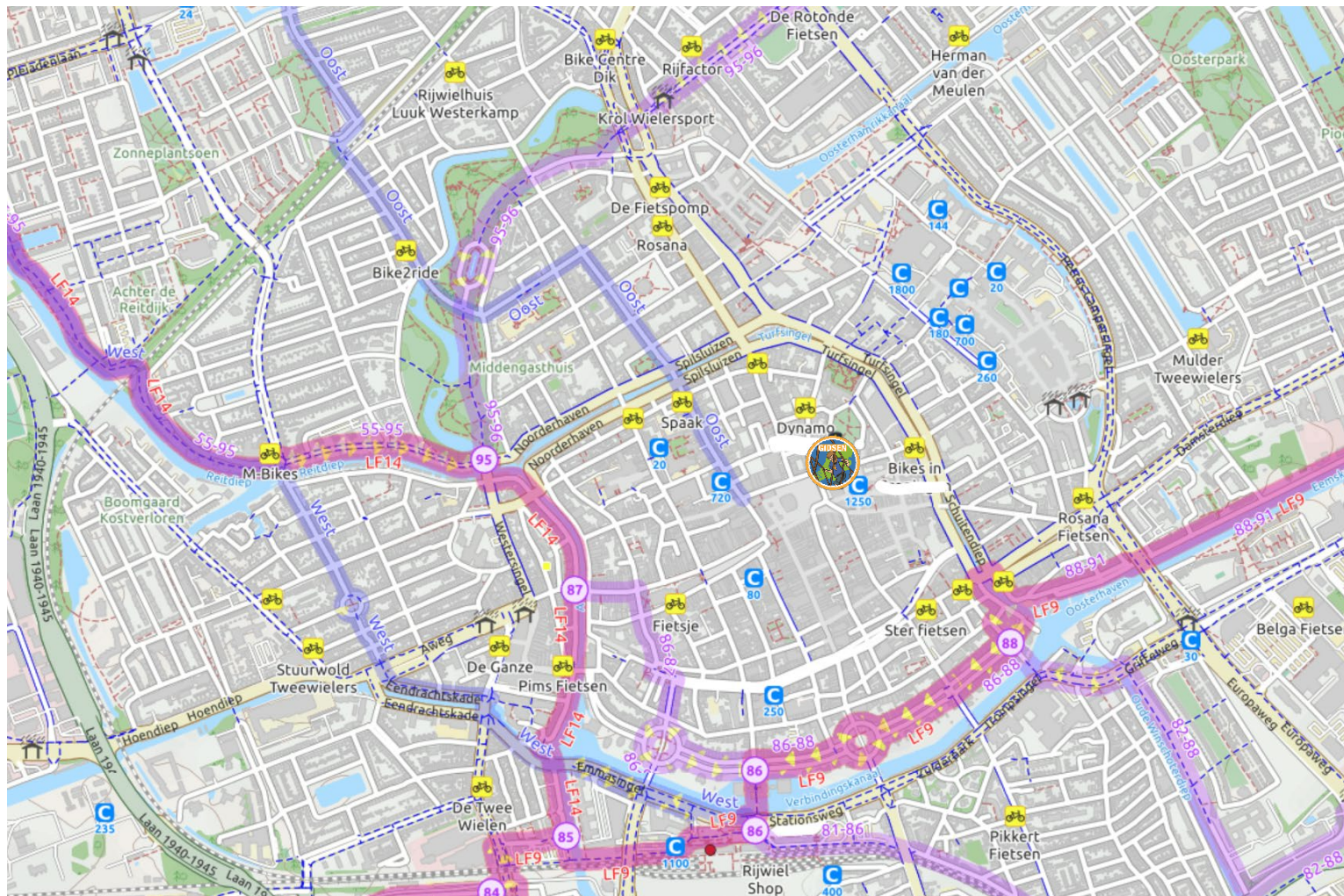
Vraag die hoort bij locatie 16:

Naar welke waterkering zijn wij op zoek?

Locatie 17

Vraag die hoort bij locatie 17:

Wat is de naam van de bezienswaardigheid (in een provinciehoofdstad) waar het Gidsenlogo op staat?



Locatie 18

Ik kijk om me heen
Er staat een steen: het hoogste punt van NL
Ik kijk om me heen
Er zijn drie vlaggen
Ik kijk om me heen
Bomen, paden en wandelaars
Ik kijk om me heen
Een labyrint om te verdwalen
Ik luister
Bonjour, Goedendag, Guten Tag

Vraag die hoort bij locatie 18:

Ik kijk, luister en zie, ik ben bij het?

Locatie 19

R	A	T	O	B	L	I	S	S	A	B	O	N
O	S	L	O	R	E	Y	K	J	A	V	I	K
M	M	P	R	A	A	G	B	V	H	W	A	L
E	L	B	S	T	M	Z	R	I	E	A	M	J
L	O	E	K	I	A	A	U	L	L	R	S	U
U	N	R	O	S	D	G	S	N	S	S	T	B
X	D	L	P	L	R	R	S	I	I	C	E	L
E	E	I	J	A	I	E	E	U	N	H	R	J
M	N	N	E	V	D	B	L	S	K	A	D	A
B	O	E	D	A	P	E	S	T	I	U	A	N
U	I	S	T	O	C	K	H	O	L	M	M	A
R	I	G	A	B	O	E	K	A	R	E	S	T
G	U	M	K	O	P	E	N	H	A	G	E	N

AMSTERDAM	MADRID
BERLIJN	OSLO
BOEDAPEST	PRAAG
BOEKAREST	REYKJAVIK
BRATISLAVA	RIGA
BRUSSEL	ROME
HELSINKI	SKOPJE
KOPENHAGEN	STOCKHOLM
LISSABON	VILNIUS
LJUBLJANA	WARSCHAU
LONDEN	ZAGREB
LUXEMBURG	

Oplossing


--	--	--	--	--	--	--

Vraag die hoort bij locatie 19:

Welke locatie is de oplossing als je alle woorden hebt weggestreept (en alle overgebleven letters hebt opgeschreven)?

Locatie 20

Maak deze puzzel.



1. Hoe heet de slang uit het junglebook?
2. Wat is de hoofdstad van Frankrijk?
3.is in the air.
4. Wat zetten we rond de kerst allemaal in huis?
5. Hoe heten de bloemen die in veelvoud te zien zijn in de bollenstreek?
6. Hoe heet de rivier die door Parijs stroomt?
7. Wat is de hoofdstad van Engeland?

Vraag die hoort bij locatie 20:

Welke locatie komt er in de paarse vakjes te staan?

Locatie 21

Vraag die hoort bij locatie 21:

Zoek uit wat er in deze tekst staat. Als het goed is kom je er achter naar welke bezienswaardigheid we op zoek zijn.

Bonjour, vous me cherchez. Je mesure 374 mètres de haut et j'ai été construit en 1889. Je suis le monument le plus célèbre de la capitale de la France. En hiver, je mesure 8 pouces de moins qu'en été. Si vous marchiez jusqu'à mon sommet, vous feriez 1 665 pas. Sais-tu ce que je suis?

Locatie 22



Vraag die hoort bij locatie 22:

Van welke stad in een stad is deze skyline?

Locatie 23

De woorden kunnen horizontaal, verticaal en diagonaal (ook achterstevoren) staan. Succes!

N	M	E	E	T	S	G	D	P	E	B	M	E	G
S	E	N	G	I	S	N	I	C	O	R	O	N	A
N	M	N	S	R	O	O	S	D	O	V	I	E	M
E	D	A	N	S	N	T	N	F	S	T	T	N	E
O	D	K	N	I	U	E	I	L	U	E	E	K	G
R	R	K	E	O	D	N	V	O	I	P	N	A	N
E	G	R	C	A	U	N	C	G	O	N	A	B	I
J	E	S	N	R	B	S	E	N	A	R	E	O	G
N	Z	E	K	A	M	P	K	I	S	T	L	U	A
C	E	S	A	I	S	A	N	D	R	A	S	T	D
T	L	U	M	H	E	A	L	I	O	V	T	E	T
E	L	O	P	C	R	N	A	E	V	U	U	R	I
N	I	L	N	E	D	E	R	L	A	N	D	S	U
T	G	B	V	D	N	A	L	R	E	D	L	E	G

BLOUSE	LEIDING
CHIARA	MANOU
CORONA	MEETS
DAS	NEDERLAND
ELST	ONLINE
GELDERLAND	PIONIEREN
GEZELLIG	SANDRA
GIDSEN	SCOUTING
INSIGNES	SCOUTS
IVO	TENT
JEROEN	UITDAGING
KABOUTERS	UNIFORM
KAMP	VERA
KAMPKIST	VRIENDINNEN
KNOPEN	VUUR

↑ Woorden afstrepen

Oplossing

[illegible]

Vraag die hoort bij locatie 23:

Wat is het antwoord op de vraag die bij de oplossing komt te staan als je alle woorden hebt weggestreep (en alle overgebleven letters hebt opgeschreven)?

Locatie 24

Vraag die hoort bij locatie 24:

Op welke locatie (in de trein is niet het goede antwoord) bevindt je je om 15.30uur?

EUKL		TICKET-RESERVATION		WEBSTER/GMR	
CIV 0070		EUROSTAR		01 ADULT	
		RIT			
Minimum check in 30 mins before departure time					
DEPARTURE		Arrival/To		ARRIVAL	
Date	Time	Departure/From		Date	Time
23/11	14h59	BRUXELLES MIDI	➔ LONDON ST-PANCRAS	23/11	15h56
*	*	*	*	*	*
				Class	
				2	
				*	
TRAIN 9141 ES Coach 4 Seat 44 01 Seat Non Smkg CARRE					
Aftersales subject to conditions			CARRIERS		
Valid from/to Any Belgian Station			1088 1187 0019		
NOT VALID ON THALYS/ICE TRAIN			Price GBP *****.***		
ELGAR/MXTHPEWU 10080			U066 IV248500394 VO 4244A2		
95389899543495			U066 01		
BW RT30AD 152485003940 BWXASE			181007 12h59 PNR/TYTF50 1/1		

Locatie 25

We zijn nu op zoek naar een unieke locatie.

Deze swinging old lady is origineel gebouwd in 1888. Zij verbindt de twee delen van een historische binnenstad met elkaar. Het was toegankelijk voor zowel auto's als voetgangers. In de begintijd was dit een betaalde service, maar voor de arme mensen gold: zonder schoenen is het gratis.

In 1974 werd haar kleindochter een ruime halve kilometer verderop gebouwd. Sindsdien mogen auto's niet meer op de originele locatie komen.

Van dit soort is er maar 1 op de hele wereld!

Vraag die hoort bij locatie 18:

Wat is de populaire naam van de plek waar wij naar op zoek zijn?

Locatie 26

We zijn op zoek naar een kunstwerk.

Dit kunstwerk werd in 1884 in Frankrijk voltooid en ten geschenke gegeven.

In 1885 kwam het kunstwerk aan in de haven van de stad na een tocht over de Atlantische Oceaan.

Tijdens deze reis bestond het kunstwerk uit 350 stukken verdeeld over 214 kratten

In de zomer van 1886 was het kunstwerk weer helemaal in elkaar gezet.

Vraag die hoort bij locatie 26:

Naar welk kunstwerk zijn wij op zoek?

Locatie 27

De coronacrisis in _____ begon met de uitbraak van de coronapandemie in 2019-2020: het virus werd waargenomen in _____, de hoofdstad van de provincie _____ in China, bij een cluster van patiënten met een longontsteking met een onbekende oorzaak. Een ziekenhuis uit _____ deed op 27 december 2019 melding bij een lokaal centrum voor ziektepreventie en -bestrijding en gezondheidscommissies.

Vraag die hoort bij locatie 27:

Over welke stad gaat dit stukje tekst?

Locatie 28



Vraag die hoort bij locatie 28:

In welk land (in een land) bevind je je?

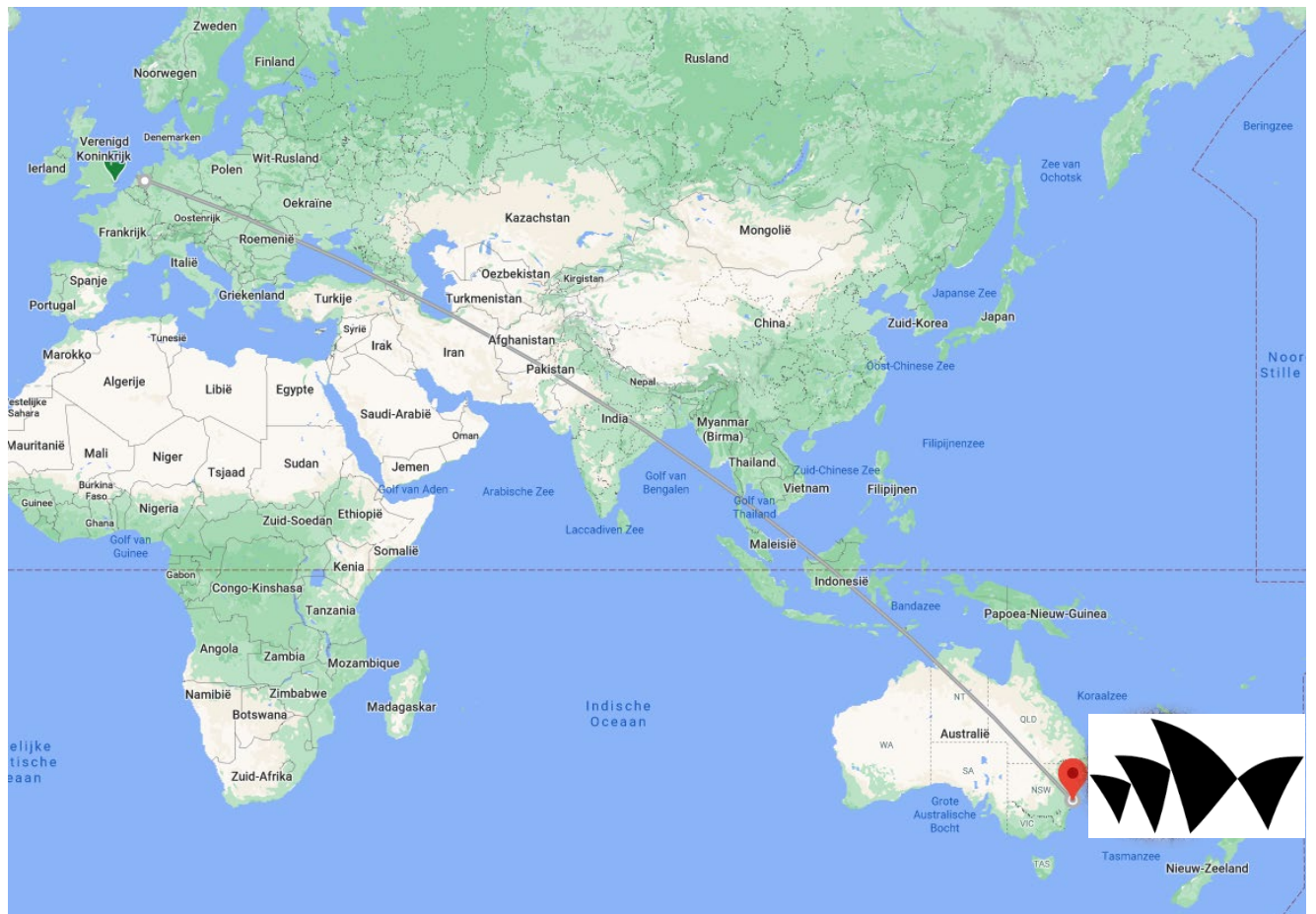
Locatie 29

In 1596 vertrekt de “Witte Swaen” uit de haven om een route te vinden naar India. Het schip komt echter vast te zitten en wordt vernietigd. De opvarenden van het schip weten naar een nabijgelegen eiland te vluchten met de sloepen en daar in een huis gebouwd van de restanten van het schip te overleven.

Vraag die hoort bij locatie 29:

Wat is de naam van het eiland waar de Witte Swaen is vergaan en de opvarenden hun toevlucht namen in een met wrakhout gebouwd huis?

Locatie 30



Vraag die hoort bij locatie 30:

Op welke bezienswaardigheid ben je geland wanneer je bovenstaande vlucht van ca. 22 uur hebt uitgevoerd?